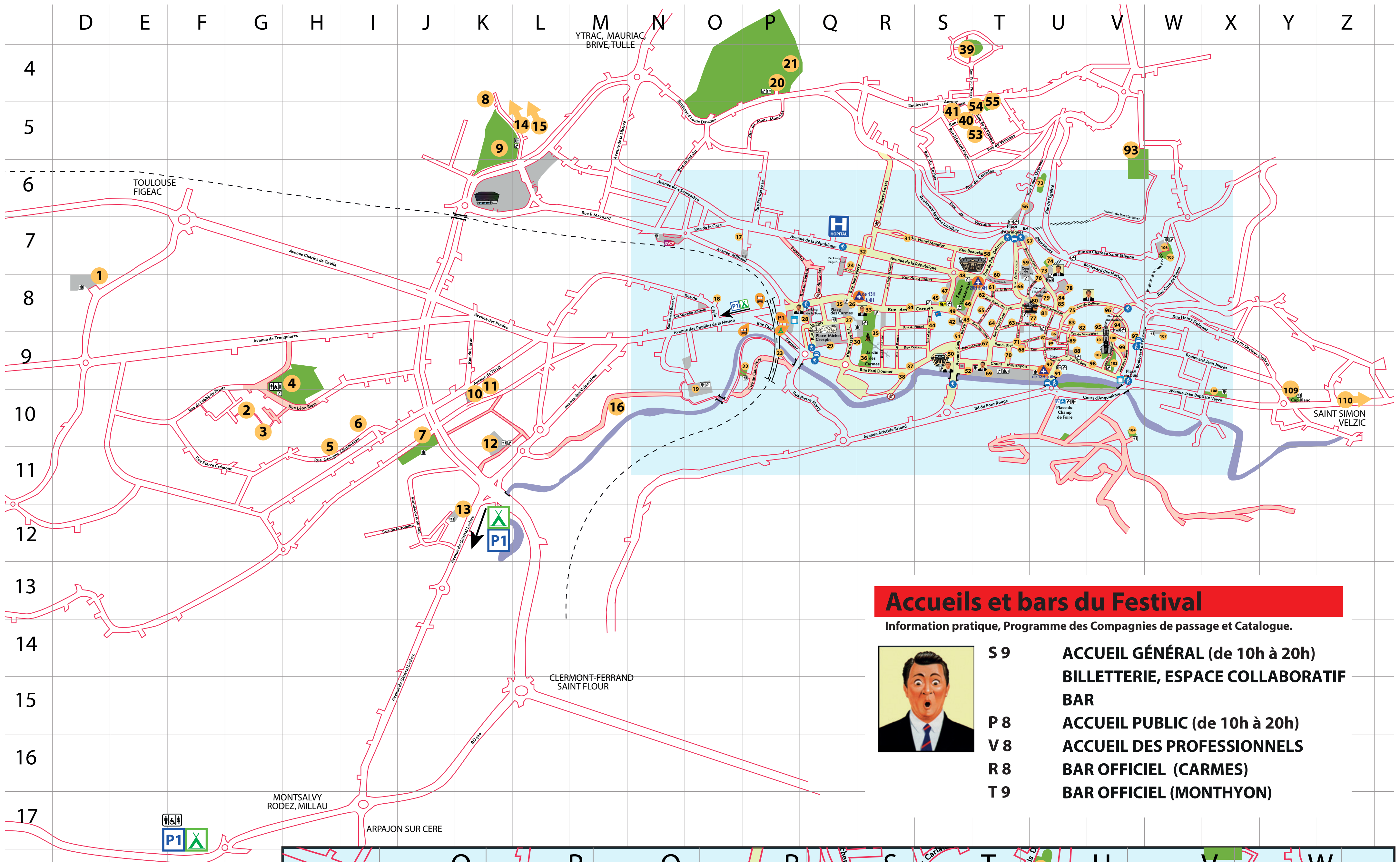



GUIDE 2017 DU FESTIVALIER



Accueils et bars du Festival

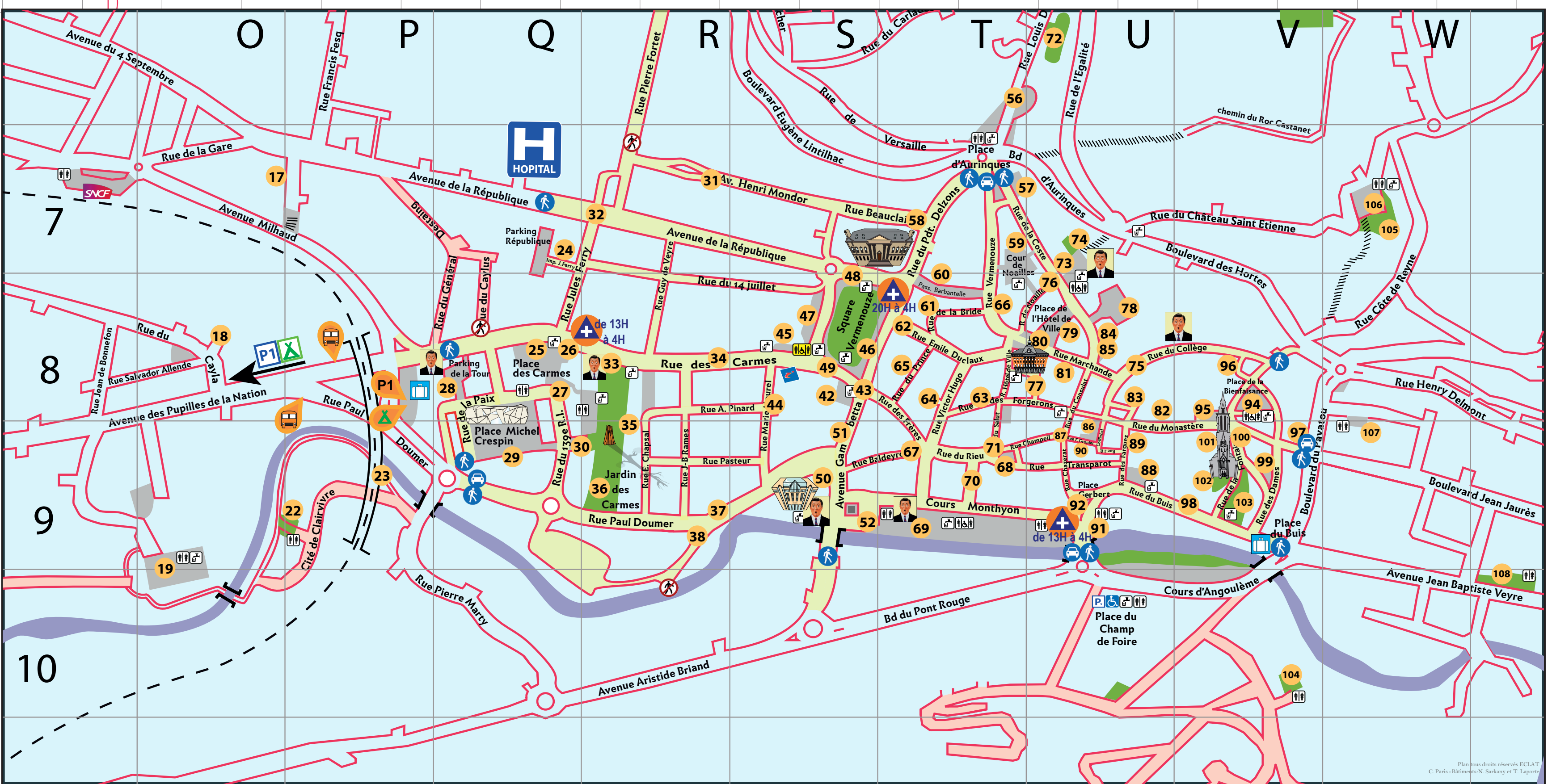
Information pratique, Programme des Compagnies de passage et Catalogue.



- S 9 ACCUEIL GÉNÉRAL (de 10h à 20h)**
BILLETTERIE, ESPACE COLLABORATIF
BAR
- P 8 ACCUEIL PUBLIC (de 10h à 20h)**
- V 8 ACCUEIL DES PROFESSIONNELS**
- R 8 BAR OFFICIEL (CARMES)**
- T 9 BAR OFFICIEL (MONTHYON)**

Lieux de spectacles

- | | | |
|-----|------|---|
| 1 | D 8 | Haras National |
| 2 | G 10 | Emmanuel Chabrier (Square) - espace 1 |
| 3 | G 10 | Emmanuel Chabrier (Square) - espace 2 |
| 4 | H 9 | Marmiers (terrain de sport) |
| 5 | H 11 | Clemenceau (10 rue Georges) |
| 6 | I 10 | Marmiers (école de) |
| 7 | J 10 | Bernard Frank (Square) |
| 8 | K 4 | Jean Moulin (1 Rue) |
| 9 | K 5 | Fraternité (Parc de la) |
| 10 | K 9 | Tivoli (école) - cours 1 et 2 |
| 11 | K 9 | Tivoli (école) - cours 3 et 4 |
| 12 | K 10 | Montade (cité de la) - terrain de sport |
| 13 | K 12 | Brouzac - Terrain de sport de la maison de quartier |
| 14 | L 5 | Belbex (place de - direction) |
| 15 | L 5 | Belbex (terrain de sport - direction) |
| 16 | M 10 | Jordanne (école ouverte de la) |
| 17 | O 7 | Doumer (école Paul) |
| 18 | O 8 | Saint-Eugène (Institution) |
| 19 | O 9 | Jordanne (terrain de sport de la) |
| 20 | P 4 | Hélicas (parc) - bas |
| 21 | P 4 | Hélicas (parc) - haut |
| 22 | P 9 | Clairvivre (jardin) |
| 23 | P 9 | Jordanne (chemin de la) - Viaduc |
| 24 | P 7 | Manufacture (La) |
| 25 | Q 8 | Carmes (place des) |
| 26 | Q 8 | Carmes (rue des) - Ferry (rue Jules) - intersection |
| 27 | Q 8 | Centre des Congrès (Parvis) |
| 28 | Q 8 | Tour (parking de la) |
| 29 | Q 9 | Crespin (esplanade Michel) |
| 30 | Q 9 | Médiathèque (parvis) |
| 31 | R 7 | Henri Mondor (avenue) |
| 32 | R 7 | République (av. de la) - Jules Ferry (rue) - intersection |
| 33 | R 8 | Carmes (jardin des) - haut |
| 34 | R 8 | Carmes (rue des) |
| 35 | R 9 | Carmes (jardin des) - Théâtre de verdure |
| 36 | R 9 | Carmes (jardin des) - bas |
| 37 | R 9 | Doumer (rue Paul) |
| 38 | R 9 | Doumer (rue P) - Pont d'Alliés (rue du) - intersection |
| 39 | S 4 | Henri Matisse (square) |
| 40 | S 5 | Arcis-sur-Aube (rue) |
| 41 | S 5 | Ilzach (square et rue d') |
| 42 | S 8 | Droits de l'homme (place des) |
| 43 | S 8 | Frères (rue des) |
| 44 | S 8 | Mauvel (rue M.) - Pinard (rue AL) - intersection |
| 45 | S 8 | Notre-Dame-aux-Neiges (parvis de l'Eglise) |
| 46 | S 8 | Square (côté avenue Gambetta) |
| 47 | S 8 | Square (côté église Notre-Dame-aux-Neiges) |
| 48 | S 8 | Square (côté Palais de Justice) |
| 49 | S 8 | Square (côté rue des Carmes) |
| 50 | S 9 | Conseil Départemental (parvis du) |
| 51 | S 9 | Gambetta (avenue) |
| 52 | S 9 | Monthyon (Cours - face accueil Public) |
| 53 | T 5 | Alouettes (école des) |
| 54 | T 5 | Planèze (rue) |
| 55 | T 5 | Terrisse (cité pierre - pelouse) |
| 56 | T 6 | Auriques (place d') |
| 57 | T 7 | Auriques (square de la Chapelle d') |
| 58 | T 7 | Beauclair (rue) |
| 59 | T 7 | Noailles (cour de) |
| 60 | T 8 | Barbantelle (passage) |
| 61 | T 8 | Bride (rue de la) |
| 62 | T 8 | Duclaux (rue Emile) |
| 63 | T 8 | Forgerons (rue des) |
| 64 | T 8 | Marigny (passage) |
| 65 | T 8 | Prince (rue du) |
| 66 | T 8 | Vermeuzou (rue Arsène) |
| 67 | T 9 | Baldeyrou (rue) |
| 68 | T 9 | Erignac (place du Préfet) |
| 69 | T 9 | Gravier (place du) |
| 70 | T 9 | Rieux (Rue du) |
| 71 | T 9 | Salut (rue du) - Champell (rue J.-B.) - intersection |
| 72 | U 6 | Frères Andrieu (square des) |
| 73 | U 7 | Cap Coeur de Ville |
| 74 | U 7 | Hortes (passage boulevard des) |
| 75 | U 8 | Collège (rue du) |
| 76 | U 8 | Coste (rue de la) - Noailles (rue de) - intersection |
| 77 | U 8 | Crucifix (rue du) |
| 78 | U 8 | Enclos Bideau |
| 79 | U 8 | Hôtel de ville (place de l') |
| 80 | U 8 | Hôtel de ville - Parvis (place de l') |
| 81 | U 8 | Marchande (rue) |
| 82 | U 8 | Monastère (rue du) |
| 83 | U 8 | Périgord (rue du) |
| 84 | U 8 | Théâtre |
| 85 | U 8 | Théâtre (parvis du) |
| 86 | U 9 | Coffinhal (rue Jean-Baptiste) |
| 87 | U 9 | Consulat (Rue du) - Champell (Rue J.-B.) - intersection |
| 88 | U 9 | Docks (place des) |
| 89 | U 9 | Fargues (rue des) |
| 90 | U 9 | Furcy Gronier (rue) |
| 91 | U 9 | Gerbert (Lavoir) |
| 92 | U 9 | Gerbert (place) |
| 93 | V 5 | E.N.I.L.V (terrain de sport de l') |
| 94 | V 8 | Bienfaisance (place de la) |
| 95 | V 8 | Saint-Géraud (place) |
| 96 | V 8 | Sainte Anne (rue) |
| 97 | V 9 | Application (école d') |
| 98 | V 9 | Buis (rue du) |
| 99 | V 9 | Dames (place des) |
| 100 | V 9 | Tontaine de l'Aumône (rue de la) |
| 101 | V 9 | Presbytère (passage du) |
| 102 | V 9 | Saint-Géraud (jardin) |
| 103 | V 9 | Vic (square de) |
| 104 | V 10 | Visitation (cour de la) |
| 105 | W 7 | Saint-Etienne (jardin du château) |
| 106 | W 7 | Saint-Etienne (parking du Château) |
| 107 | X 10 | Mermoz (rue jean) - parking |
| 108 | X 10 | Conquand (square de) |
| 109 | Y 10 | Cap Blanc (centre social) |
| 110 | Z 10 | Peyrolles (terrain de sport) |



Postes de secours

- U 9 PLACE GERBERT (de 13h à 4h)**
- T 8 PLACE DU SQUARE (de 20h à 4h)**
- R 8 RUE DES CARMES (de 13h à 4h)**

Consignes gratuites

- P 8 RUE DU VIADUC (de 10h à 1h)**
- V 9 PLACE DU BUIS (de 10h à 1h)**

SANITAIRES ET POINTS D'EAU GRATUITS

- Sanitaire entretenu en permanence**
Square côté Notre-Dame-aux-Neiges (S 8)
Accueil ouvert de 10h à 22h (participation 50cts)

Aire d'accueil (F17) avec navettes gratuites de 10h à 4h

- Départ des navettes depuis la rue du Viaduc (P 8)
- Parking gratuit (F17) avec navettes gratuites de 10h à 2h
- Départ des navettes depuis la rue du Viaduc (P 8)

Zone piétonne

- Point d'accès réglementé
- Zone avec accès réglementé des véhicules

Navettes spectacles excentrés - réseau de transport urbain

TRANSCAB - LIGNE 40
DEPART AVENUE DES PUPILLES (plan P8)
dernier retour 0H30

TRANSCAB - LIGNE 20 ET LIGNE 21
DEPART AVENUE DES PUPILLES (plan P8)
dernier retour 0H30

TRANSCAB - LIGNE 30
DEPART AVENUE DES PUPILLES (plan P8)
dernier retour 19H00

TRANSCAB - LIGNE 10 ou LIGNE 50
DEPART AVENUE DES PUPILLES (plan P8)
dernier retour 19H15

TRANSCAB - LIGNE 10
DEPART AU 73 Av. PAUL DOUMER (plan P8)
ou depuis l'arrêt PAVATOU (plan V9)
dernier retour 19H20

ATTENTION : En complément des points de départ et des terminus, seuls les arrêts qui desservent des lieux de spectacle sont mentionnés.

Accès à l'ensemble du réseau jusqu'à 19H45 sur présentation du PASS FESTIVAL ou du PROGRAMME DES COMPAGNIES DE PASSAGE. ACCES LIBRE AUX LIGNES ENTRE 19H45 ET 0H30

- PASS FESTIVAL (5€ valable du 22 au 26 août / 1 personne)**
disponible à l'accueil du Festival, à l'Office de Tourisme et dans les bus
- SUR PRESENTATION DU PROGRAMME DES COMPAGNIES DE PASSAGE (Payant / 1 personne)**
disponible à l'accueil du Festival et à l'Office de Tourisme

TRANSCAB - LIGNE 10
TERMINUS LIGNE 10 - LES COURCIERES / CITE DU PONT
TERMINUS LIGNE 50 - CENTRE AQUATIQUE

TERMINUS LIGNE 40 - BIOPOLE

TERMINUS LIGNE 20 - HARAS - CENTRE COMMERCIAL

TERMINUS LIGNE 30 - CITE D'ARON

TERMINUS LIGNE 10 - L.P. CORTAT